
Stadtbahnsysteme – Modern, attraktiv, zukunftsweisend für die Region Herzogenaurach / Erlangen

Dipl.-Ing. Matthias Striebich,
Stellvertretender Landesvorsitzender
VCD Bayern

Vortrag am 16.07.2008 in Herzogenaurach

Übersicht

- Positive Beispiele
- Definition und Systemvorteile von Stadtbahnsystemen
- Verkehrsplanerische Grundlagen
- Vorschläge für Stadt und Region Erlangen / Herzogenaurach
- Finanzierungsmöglichkeiten

Positive Beispiele

- Moderne Stadtbahnen und Straßenbahnen: Eine Idee setzt sich durch in Deutschland und Europa



Positive Beispiele

Karlsruhe



- Das „Modell Karlsruhe“ ist die Beispielregion für die Verknüpfung von Eisenbahn und Straßenbahn
- Netzlänge über 400 Kilometer allein im Karlsruher Verkehrsverbund (KVV) – Die Stadtbahn fährt inzwischen weit darüber hinaus!
- Das Netz in Stadt und Umland wächst weiter

Positive Beispiele

Saarbrücken

**Saarbrücken hat
Erlangen überholt!**



Wiedereinführung
der Straßenbahn in
Saarbrücken nach
fast 50 Jahren

- Eine Regional-
stadtbahnstrecke
nach dem Vorbild
des „Karlsruher
Modells“ realisiert
(mehrfach erweitert)
- Weitere Strecken
geplant

Positive Beispiele

Kassel



- Ähnlich erfolgreich wie das „Karlsruher Modell“
- Zwei Regionalstadtbahnstrecken mit 750 V Gleichstrom
- Innovative Lösungen für Kombination von Güterverkehr und Regionalstadtbahn
- Auch Einsatz von Zweisystemfahrzeugen (750 V DC / 15 kV AC) und Hybridfahrzeugen (750 V DC / Diesel)

Positive Beispiele

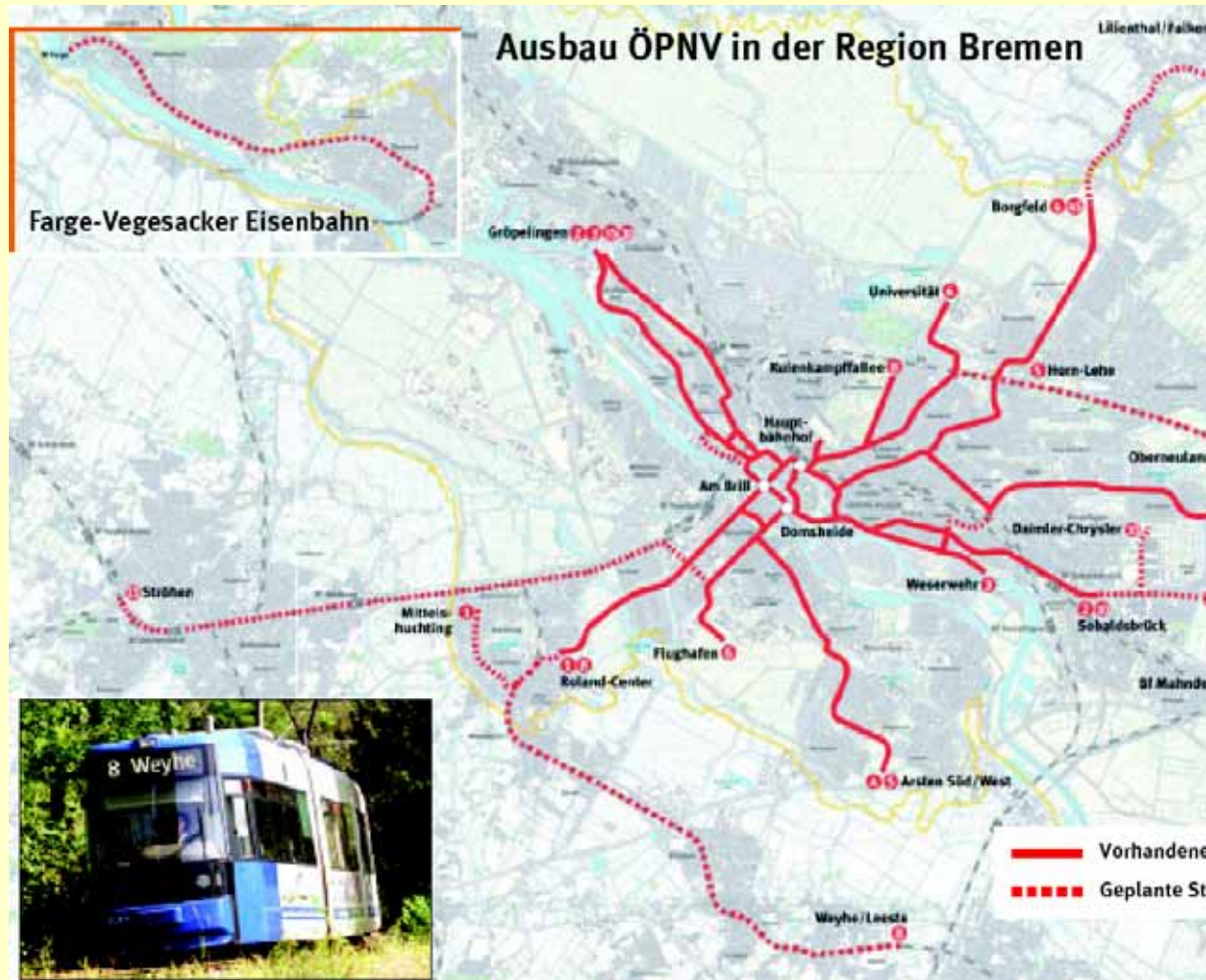
Chemnitz



- Das „Chemnitzer Modell“ als Variation des „Karlsruher Modells“
- Keine Zwei-System-Fahrzeuge, sondern Elektrifizierung mit 750 V Gleichstrom
- Niederflurfahrzeuge
⇒ Vorteile für Fahrgäste und weniger Aufwand bei der Infrastruktur

Positive Beispiele

Bremen



Quelle: BSAG Journal Sommer 2005, S. 6f

- Stadtbahnnetz wurde in den vergangenen Jahren kontinuierlich ausgebaut
- Ehrgeiziges Konzept für die kommenden Jahre geplant bzw. im Bau: Ausbau mehrerer Strecken bis 2010 (insgesamt ca. 40 km neue Strecken in 5 Jahren)
- Stadtbahnstrecken ins Umland, teilweise Nutzung von Eisenbahnstrecken

Positive Beispiele

Strasbourg / Straßburg



- 1994 Wiedereinführung der Straßenbahn als moderne Stadtbahn
- Seitdem (in nur 12 Jahren) bereits vier Linien realisiert mit ca. 30 km Streckenlänge
- Weitere Linien und Verlängerungen im Bau
- „Tram-Train“ (=„Modell Karlsruhe“) geplant

Positive Beispiele

Porto



- Dezember 1998
Entscheidung für Stadtbahn
(Finanzierung geklärt); 1999
Baubeginn
- Seitdem gingen in nur 7
Jahren über 60 Kilometer
Strecke in Betrieb!
- Erste Baustufe:
 - 5 Linien,
 - 70 km Strecke,
 - 66 Haltestellen (Niederflur),
 - 7 km Tunnel,
 - 13 km im Straßenraum,
 - 50 km ehemalige
Schmalspurbahn

Positive Beispiele

Weitere Beispiele in Europa: Dublin, Athen, Paris, Grenoble, u.v.m.



Definition Stadtbahnsysteme

- Unterschiedliche Bezeichnungen
- Definition Stadtbahnsysteme des Autors
- Varianten von Stadtbahnsystemen

Definition Stadtbahnsysteme

Unterschiedliche Bezeichnungen

- Stadtbahn
- Regionalstadtbahn
- Straßenbahn
- Regionalstraßenbahn
- Tram
- „S-Bahn“
- Stadt-Umland-Bahn
- Tram-Train
- usw.

Definition Stadtbahnsysteme

Definition des Autors

- Stadtbahnsysteme sind moderne Schienenverkehrsmittel für den städtischen und/oder regionalen Nahverkehr, die auf Fahrzeugen basieren, die grundsätzlich im Straßenraum verkehren können.
- Sie verkehren je nach Situation im Straßenraum mit Vorrang vor dem Individualverkehr, auf eigenem Gleiskörper oder auf Eisenbahnstrecken.
- Viele Stadtbahnsysteme überwinden die Systemgrenzen zwischen Straßenbahn (BOStrab) und Eisenbahn (EBO) bzw. zwischen verschiedenen Stromversorgungssystemen.

Definition Stadtbahnsysteme

Varianten von Stadtbahnsystemen

Variante	Betriebs- ordnung	Typ. Be- triebsart	Beispiele
Moderne Straßenbahn im Straßenraum mit Vorrang	BOStrab	750 V=	Karlsruhe, Freiburg, Heilbronn, u.v.m.
Moderne Straßenbahn auf eigenem Gleiskörper	BOStrab	750 V= (Diesel)	Karlsruhe, Straßburg, u.v.m. (Zwickau)
Stadtbahn im Umland bzw. Vorortbereich	BOStrab (EBO)	750 V=	Karlsruhe, Freiburg, Kassel, Strasbourg, Bremen, u.v.m.
Stadtbahn auf Eisenbahnstrecken	EBO (BOStrab)	750 V=	Karlsruhe, Kassel, Saarbrücken, Chemnitz
Stadtbahn mit Zwei- System-Fahrzeugen auf Eisenbahnstrecken	EBO	15 kV AC (Diesel)	Karlsruhe, Saarbrücken, Kassel (Kassel, Nordhausen)

Systemvorteile Stadtbahnsysteme

- Basis des Erfolgs: Die Systemvorteile der modernen Stadtbahnen und Straßenbahnen



© Bild (Karlsruher Straßenbahn): Uwe Lurtz



Systemvorteile Stadtbahnsysteme

Moderne Fahrzeuge



- Modernes Design
- Hell, freundlich
- Große Fenster
- Bequemer Einstieg
- Gute Beschleunigungs- und Bremswerte
- Energiesparend

Systemvorteile Stadtbahnsysteme

Flexible Fahrweggestaltung – Innenstadt



- Stadtbahn bzw. Straßenbahn fährt direkt in die Innenstadt
- Kurze Zugangswege
- Präsenz im Stadtbild
- Soziale Kontrolle im Straßenraum
- Fahrt an der Oberfläche

Systemvorteile Stadtbahnsysteme

Flexible Fahrweggestaltung – Fußgängerzone

Beispiel Freiburg:
Gute Kombination mit
Fußgänger- und Fahrradverkehr
trotz enger Verhältnisse



- Direkte Erschließung vieler wichtiger Ziele
- Sehr kurze Zugangswege
- Optimale Präsenz im Stadtbild
- Sehr gute soziale Kontrolle
- Fahrt an der Oberfläche

Systemvorteile Stadtbahnsysteme

Flexible Fahrweggestaltung – Enge Straßen



- An engen Straßensituationen kurze eingleisige Abschnitte (bei 5-Minuten-Takt bis ca. 200 Meter Länge) problemlos möglich
- Gegebenenfalls kurze Mischverkehrsabschnitte mit dem Individualverkehr durch Pfortnerampeln

Systemvorteile Stadtbahnsysteme

Flexible Fahrweggestaltung – Breite(re) Straßen



- Eigener Fahrweg in Seiten- oder Mittellage
- Vorrang an Kreuzungen und Bahnübergängen
- Hohe Reisegeschwindigkeit
- Autos werden überholt
- Trotzdem geringe Trennungswirkung

Systemvorteile Stadtbahnsysteme

Flexible Fahrweggestaltung – Rasengleis



- Kombination eines umweltverträglichen Verkehrsmittels und einer ökologischen Gestaltung des Fahrwegs
- Mehr Grün im Stadtbereich
- Gestalterische Aufwertung
- Positive Beeinflussung des Kleinklimas
- Lärmreduzierung

Systemvorteile Stadtbahnsysteme

Vorortbereich



- Attraktive Anbindung der Vororte
- Gleichzeitig kurze Reisezeiten und gute Erschließung möglich
- Linienführung und Haltestellenabstand angepasst an die Siedlungsgebiete

Systemvorteile Stadtbahnsysteme

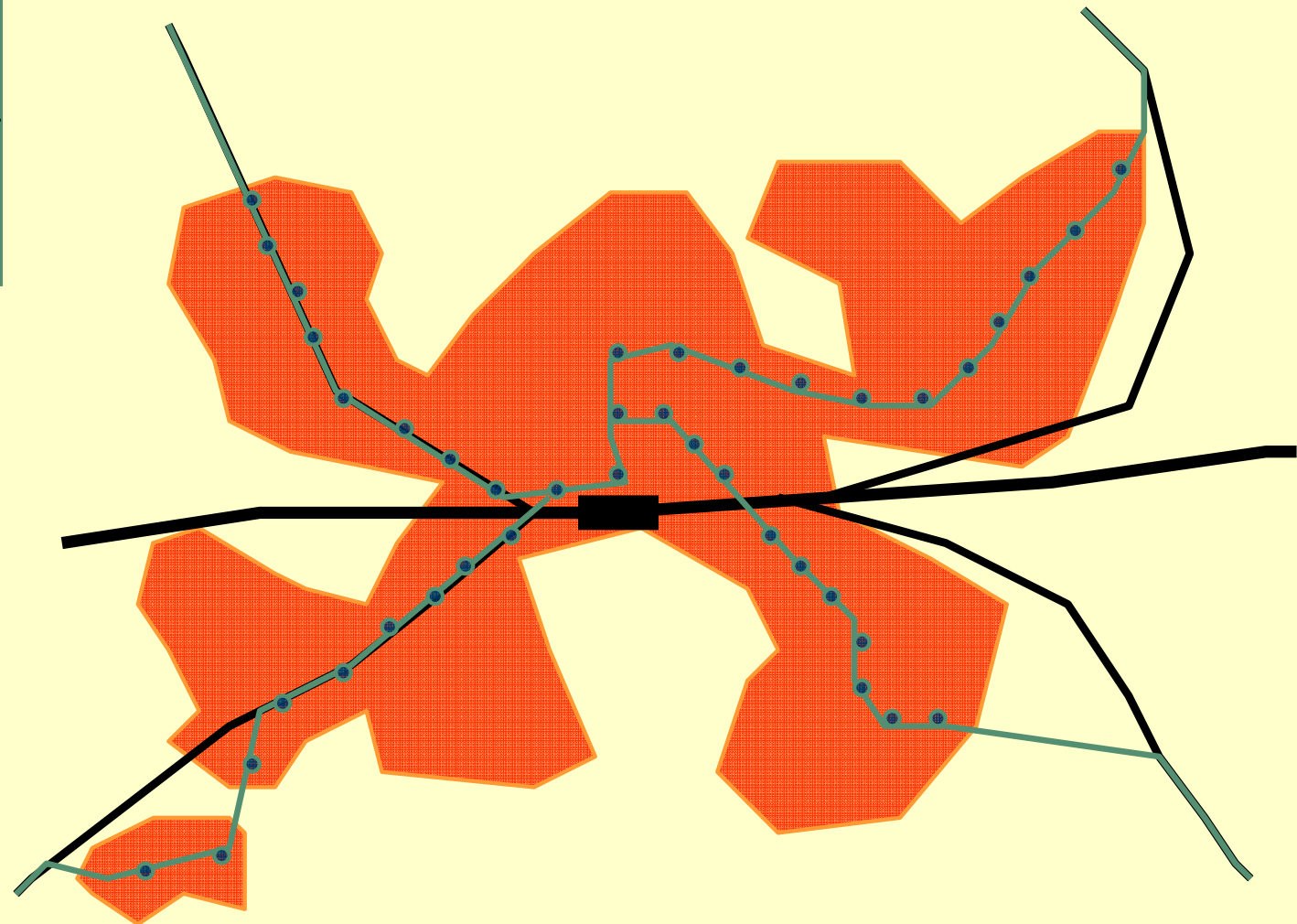
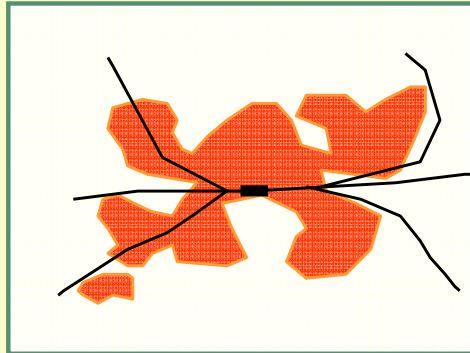
Flexible Fahrweggestaltung – auf Eisenbahngleisen



- Optimale Verknüpfung zwischen Stadt und Umland: Von der Region ohne Umsteigen in die Innenstadt
- Zusätzliche Haltepunkte an den Bahnstrecken
- Verbesserung der Erschließung
- Kostengünstige Realisierung
- Kombination mit Güterverkehr

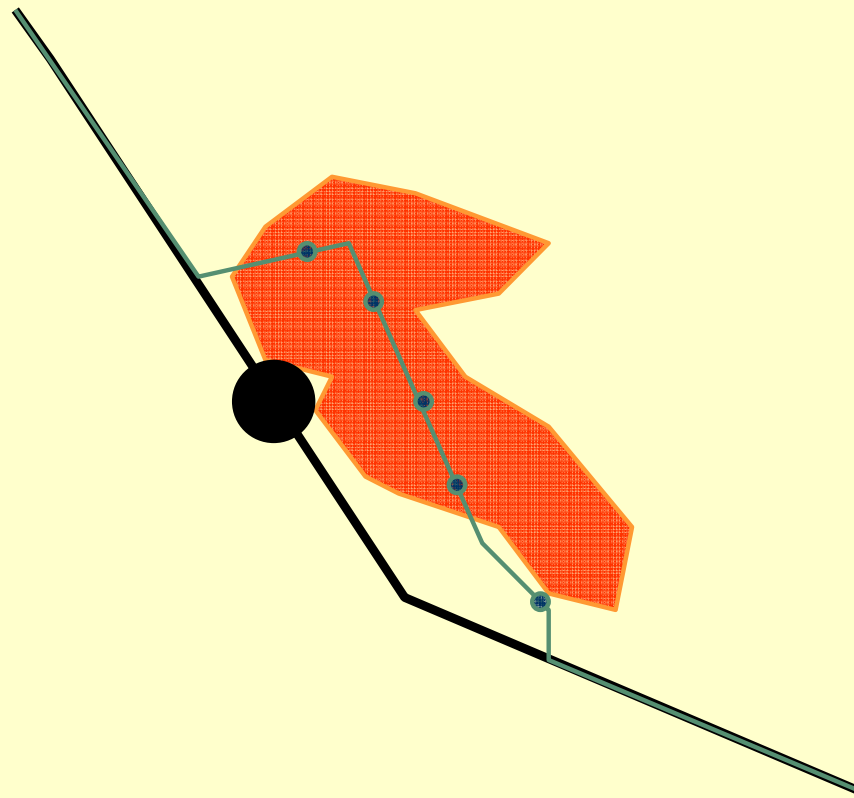
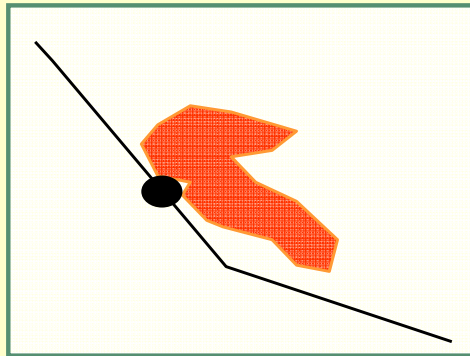
Systemvorteile Stadtbahnsysteme

Verbesserung der Erschließung (Stadt)



Systemvorteile Stadtbahnsysteme

Verbesserung der Erschließung (Siedlung in der Region)



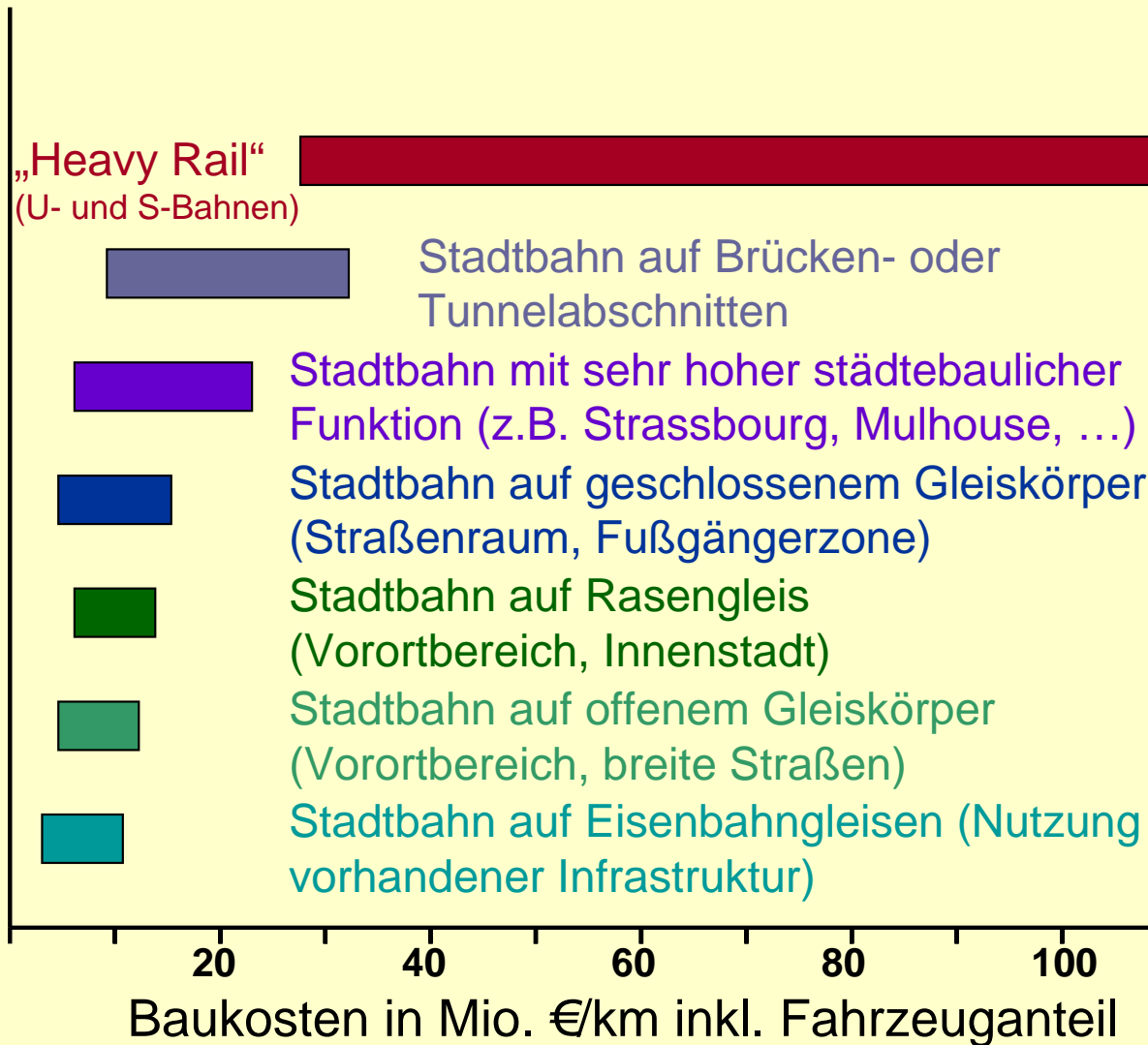
Systemvorteile Stadtbahnsysteme

Direktverbindungen Stadt - Umland



Systemvorteile Stadtbahnsysteme

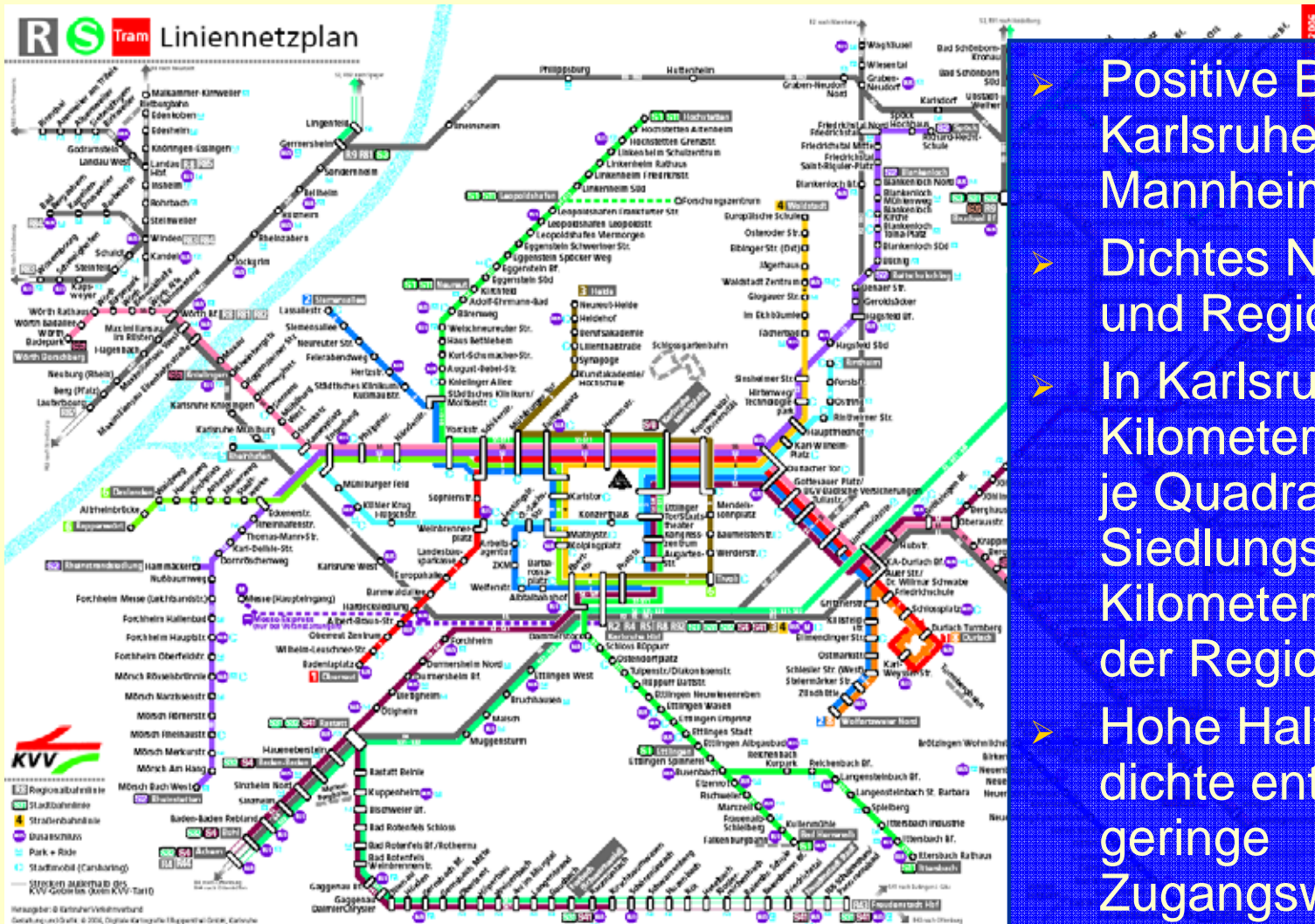
Relativ niedrige Baukosten, Anpassung des Ausbaustandards



- Flexibilität des Ausbaustandards ⇒ Angepasste Lösungen
- Baukosten im Durchschnitt um den Faktor 5 bis 8 niedriger als bei „Heavy Rail“ (U- und S-Bahnen)
- Stufenweise Einführung
- Nutzung vorhandener Infrastruktur ⇒ günstiger Einstieg

Systemvorteile Stadtbahnsysteme

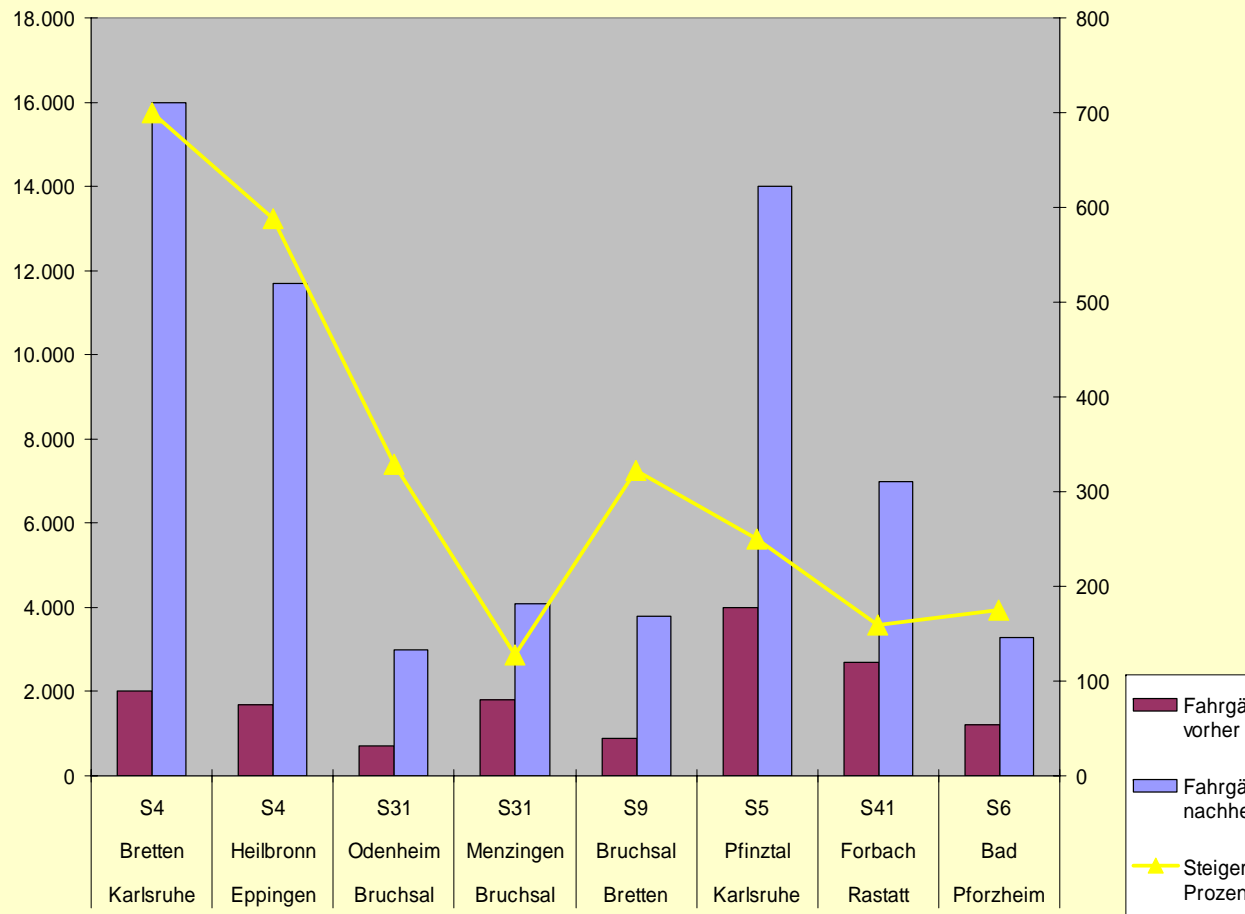
Netzdichte, Haltestellendichte



- Positive Beispiele: Karlsruhe, Zürich, Mannheim
- Dichtes Netz in Stadt und Region
- In Karlsruhe gibt es 0,8 Kilometer Straßenbahn je Quadratkilometer Siedlungsfläche (400 Kilometer Strecke in der Region!)
- Hohe Haltestellendichte entscheidend für geringe Zugangswiderstände

Systemvorteile Stadtbahnsysteme

Hohe Fahrgastzahlen beweisen hohe Attraktivität



- Bei Umstellung von Bussen auf Stadtbahnsysteme enorme Steigerung der Fahrgastzahlen
- Auch gegenüber Regionalbahnen deutlich höhere Fahrgastzahlen
- Entlastung von Umwelt und Anwohnern durch Reduzierung des Autoverkehrs

Quelle: Stadtverkehr 07+08/2005, Seite 28

Verkehrsplanerische Grundlagen

- Bedeutung von Schienenverkehrsmitteln
- Bedeutung der Zugangswege
- Bedeutung von Umsteigevorgängen
- Stadtbahnen in kleineren Großstädten und Mittelstädten

Verkehrsplanerische Grundlagen

Bedeutung von Schienenverkehrsmitteln

- Bahnen werden im Vergleich zu Bussen von den Fahrgästen deutlich attraktiver wahrgenommen, was regelmäßig zu erheblichen Fahrgastzuwächsen führt

Im Umland von Karlsruhe und in vielen anderen Beispielregionen hat die Umstellung auf modernen Straßenbahnbetrieb immer wieder zu einer Vervielfachung der Fahrgastzahlen auf der betreffenden Strecke geführt!

Das ist zum Beispiel auch in Würzburg der Fall, das vergleichbar mit Erlangen ist.

Verkehrsplanerische Grundlagen

Bedeutung von Schienenverkehrsmitteln

- Straßenbahnen benötigen für den eigenen Fahrweg, der für attraktiven und pünktlichen Betrieb so weit wie möglich anzustreben ist, weniger Platz als Busse!
 - Trassenbreite Busspur (eine Spur, nur eine Richtung): (3,25 m)
Trassenbreite Busspur (zwei Spuren): 6,50 m
 - Trassenbreite Stadtbahn (ein Gleis, zwei Richtungen*): 3,00 m
Trassenbreite Stadtbahn (zwei Gleise): 5,50 m
- * Je nach Taktdichte können eingleisige Abschnitte über einige Hundert Meter Länge für beide Richtungen genutzt werden

Trassenbreite bei etwa gleicher Kapazität 3,5 Meter geringer!!

Trassenbreite bei wesentlich höherer Kapazität ein Meter geringer!!

Verkehrsplanerische Grundlagen

Bedeutung von Schienenverkehrsmitteln

- Ein „optimiertes Bussystem“ ist nicht mehr um Größenordnungen billiger als eine Stadtbahn, wenn ähnliche Anforderungen gestellt werden.

Bei ähnlicher Kapazität, Reisezeit, Pünktlichkeit, Haltestellenausstattung und Beförderung von Behinderten/Fahrrädern/Kinderwagen fallen auch beim Bus erhebliche Kosten an.

Entscheidende Qualitätsmerkmale der Stadtbahn wie Bequemlichkeit, Fahrdynamik, Spurführung, Emissionsfreiheit, geringere Lärmentwicklung können vom Bus überhaupt nicht erreicht werden.

Wer von einem „billigen optimierten Bussystem“ spricht, will letztendlich den Status Quo.

Verkehrsplanerische Grundlagen

Bedeutung der Zugangswege

- Zusammenhang zwischen Entfernung zur Haltestelle und ÖV-Nutzung (nach Knoflacher)

Bereits ab einer Entfernung von 250 Metern zur Haltestelle sinkt der ÖV-Nutzungsgrad, ab einer Entfernung von 500 Metern nimmt er deutlich ab!

⇒ Öffentliche Verkehrsmittel müssen eine gute Erschließung und hohe Haltestellen- und Netzdichte aufweisen.

Verkehrsplanerische Grundlagen

Bedeutung von Umsteigevorgängen

- Umsteigen mindert die Attraktivität

Untersuchungen zeigen: Jeder Umsteigevorgang halbiert bei sonst gleichen Voraussetzungen die ÖV-Nutzung.

⇒ Öffentliche Verkehrsmittel müssen möglichst viele Direktverbindungen ermöglichen.

⇒ Wenn schon Umsteigen, dann möglichst direkt (kurze Wege, gleiches Niveau)



Vorschläge Erlangen / Herzogenaurach

- Rückblick auf die bisherige Diskussion
- Realisierung eines künftigen Stadtbahnnetzes
- Aus- und Neubau von Straßen wäre kontraproduktiv
- Stadtbahn in Richtung Osten
- Stadtbahn nach Erlangen-West über Büchenbacher Damm und Herzogenaurach über Bruck-Mitte
- Stadtbahn Nürnberg - Erlangen

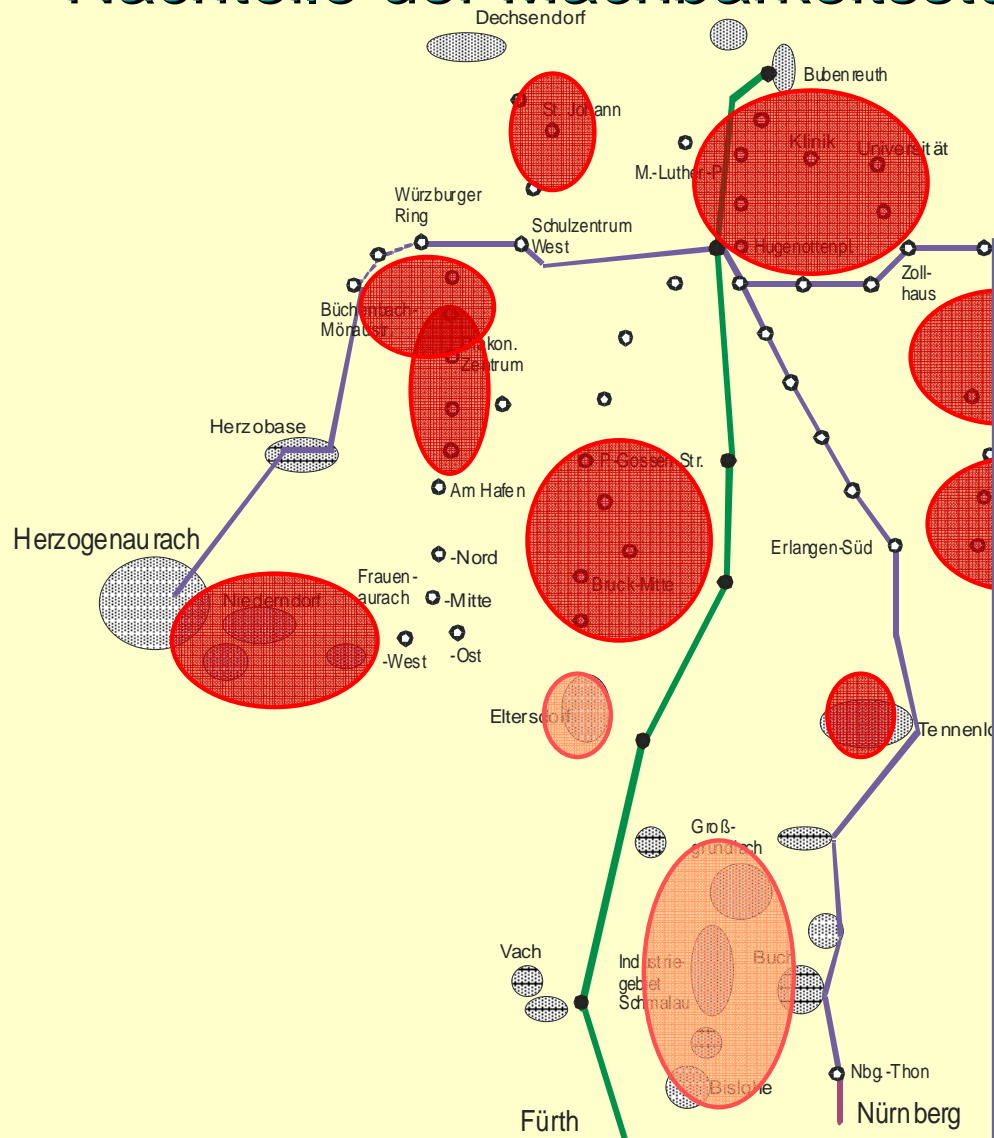
Vorschläge für Erlangen

Rückblick auf die bisherige Diskussion

- Erste Vorschläge von VCD und anderen Umweltverbänden in den 80er und 90er Jahren
- Machbarkeitsstudie Mitte der 90er Jahre
 - Nachteile und Planungsfehler:
 - Planung der Stadtbahn als „überlagertes System“
 - Mangelhafte Erschließung der wichtigsten Quell- und Zielpunkte (Ausklammerung Netzvariante) ⇒ geringer Nutzen, hohe Betriebskosten.
 - Nur Varianten mit „Kosbacher Damm“ (oder Brücke) wurden betrachtet ⇒ immense Investitionen.
 - Trotzdem erreichte das T-“Netz“ einen positiven Kosten-Nutzen-Faktor.
- Seither Stagnation bzw. Versuche, die Stadtbahn durch weitere Untersuchungen „tot zu machen“

Vorschläge für Erlangen

Nachteile der Machbarkeitsstudie Mitte der 90er Jahre



- ☹️ Planung der Stadtbahn als „überlagertes System“
- ☹️ Mangelhafte Erschließung der wichtigsten Quell- und Zielpunkte in der Stadt (und z.T. im Umland)
 - ⇒ geringer Nutzen,
 - ⇒ Busnetz nahezu unverändert notwendig,
 - ⇒ hohe Betriebskosten.
- ☹️ „Kosbacher Damm“ (oder Brücke „Golden Gate Bridge“)
 - ⇒ immense Investitionen bei dünnem Netz.

Vorschläge für Erlangen

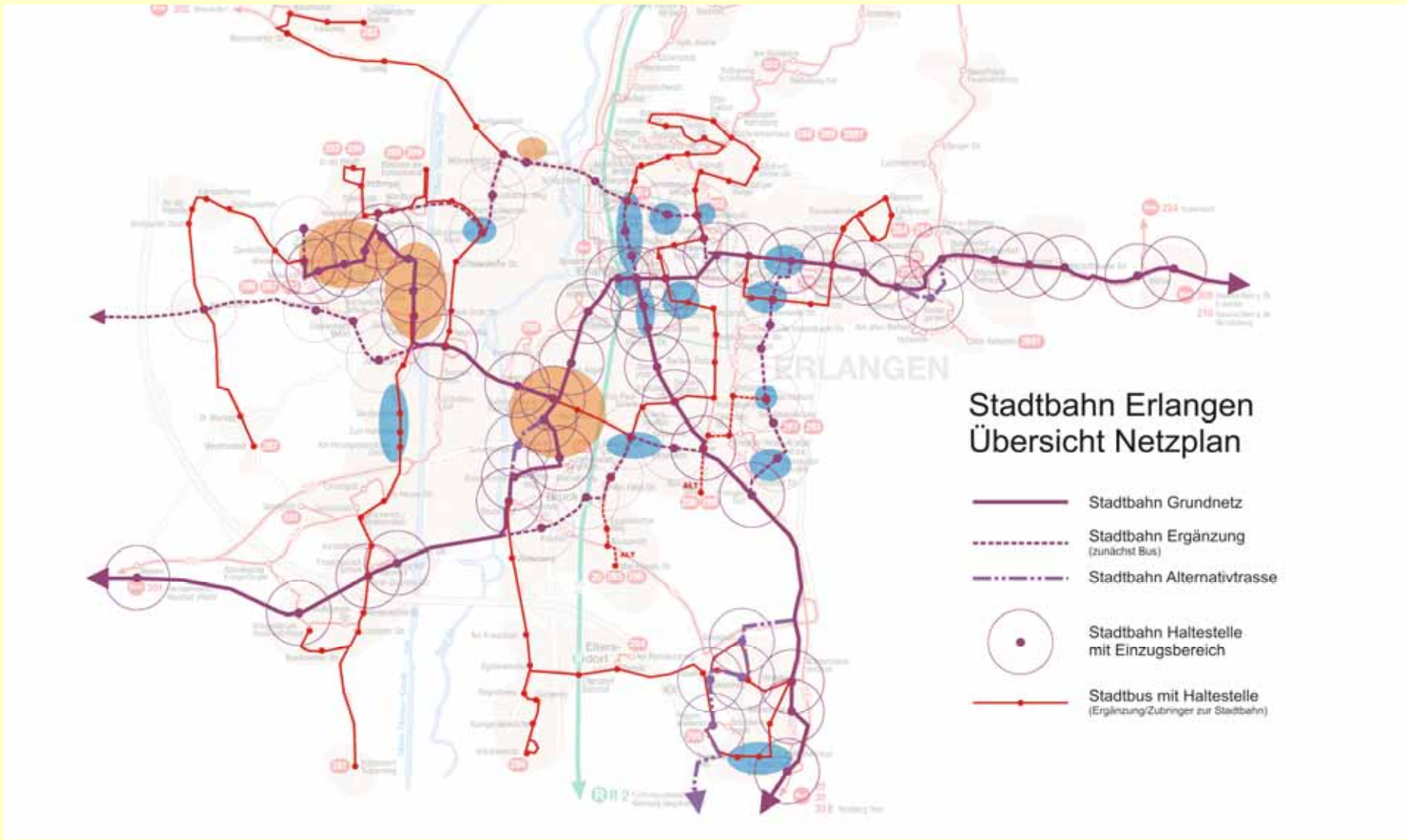
Vorschlag Stadtbahnnetz (Netzvariante) – Grundnetz

- 🕒 Erschließung der dicht bebauten Gebiete
- 🕒 Erschließung der wichtigsten Ziele
- 🕒 Vorteile für viele Menschen in Stadt und Region
- 🕒 Stadtbahn als Netz
- 🕒 Busse als Zubringer, kein zusätzliches Busnetz erforderlich
- 🕒 Stufenweise Realisierung



Vorschläge für Erlangen

Vorschlag Stadtbahnnetz (Netzvariante) – Erschließung



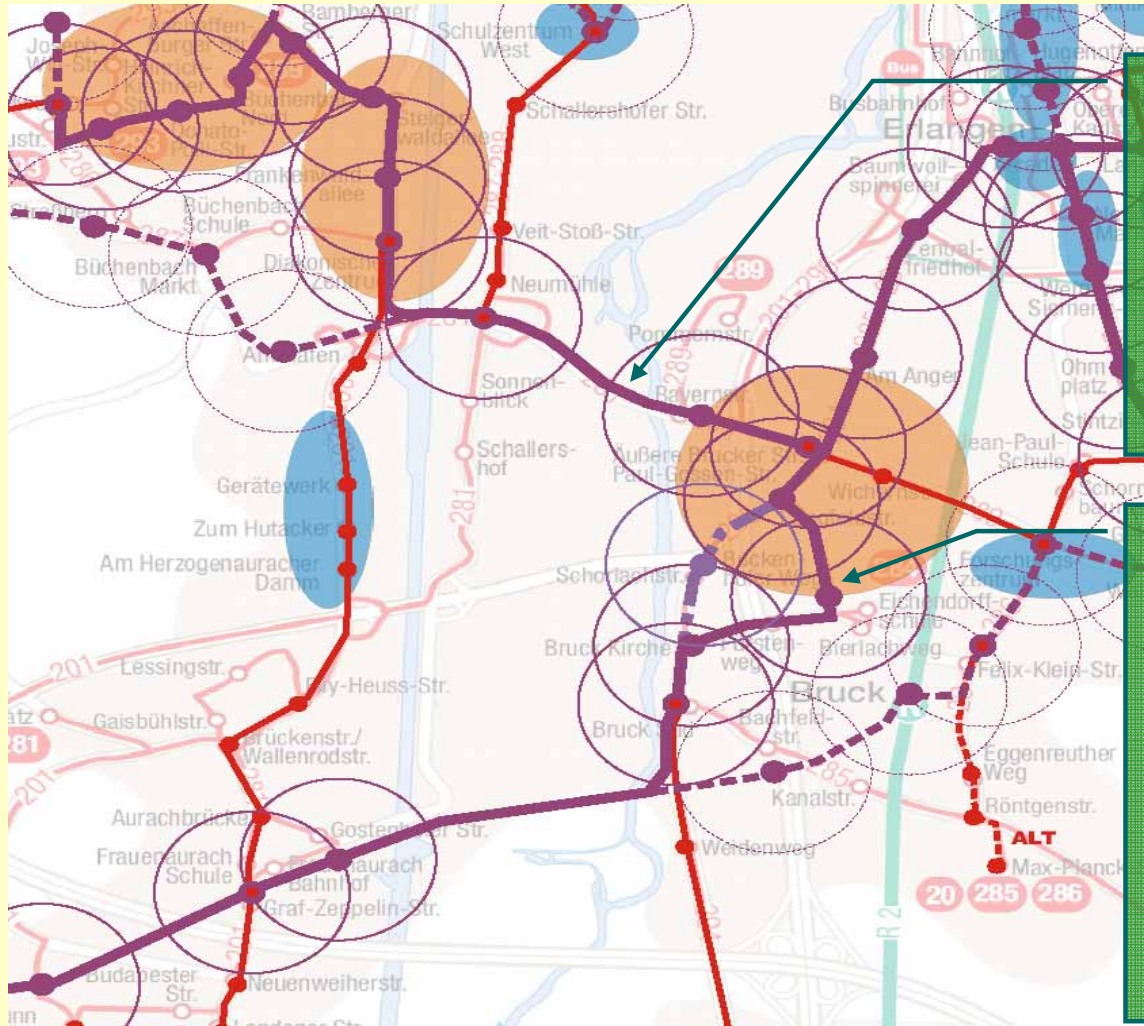
Vorschläge für Erlangen

Vorschlag Stadtbahnnetz (Netzvariante) – Vorteile

- Im Endausbau entsteht wirkliches Netz mit vielen Verknüpfungen und Direktverbindungen
- Die Aufkommensschwerpunkte sowohl im Stadtgebiet als auch im Umland werden erschlossen.
 - ⇒ Stadtbahn ist für viele Verkehrsbeziehungen wirksam
 - ⇒ Vorteile für viele Gebiete und viele Menschen
 - ⇒ Einsparungen im Busnetz (Betriebskosten): Nur noch einzelne Buszubringer, kein zusätzliches Busnetz erforderlich.
- Kein mittlerer Talübergang (Kosbacher Damm/Brücke)
 - ⇒ Geringere Kosten – obwohl dichtes Netz und mehr Strecken realisiert werden
 - ⇒ Schnellere Realisierung möglich, da überschaubare Baustufen
 - ⇒ Büchenbacher Damm guter Kompromiss zw. Schnelligkeit und Erschließung
 - ⇒ Keine Naturzerstörung durch den mittleren Talübergang

Vorschläge für Erlangen

Stadtbahn nach Erlangen-West über Büchenbacher Damm und Herzogenaaurach über Bruck-Mitte



Bauabschnitt
Arcaden - Paul-Gossen-Straße -
Mönaustraße
ca. 80 Mio. €
(incl. acht Fahrzeuge für 7,5-Minuten-Takt
mit Doppeltraktion)

Bauabschnitt
Paul-Gossen-Straße - Bruck-
Mitte - Herzogenaaurach
ca. 70 Mio. €
(incl. sechs Fahrzeuge für
7,5-Minuten-Takt bis Bruck,
15-Minuten-Takt bis Frauenaaurach,
30-Minuten-Takt bis Herzogenaaurach)

Vorschläge für Erlangen

Stadtbahn nach Erlangen-West über Büchenbacher Damm und Herzogenaurach über Bruck-Mitte – Konzept

- Straßenbahn von Erlangen-Mitte durch die Äußere Brucker Straße bis zur Kreuzung mit der Paul-Gossen-Straße (sehr dichte Bebauung!), dort Verzweigung in
 - eine Strecke über den Büchenbacher Damm nach Erlangen-West,
 - die mitten durch die am dichtesten bebauten Wohngebiete führt,
 - und eine Strecke durch die Mitte von Bruck, die in Bruck-Süd auf die DB-Strecke bis nach Herzogenaurach geführt wird.
 - Komplette Sanierung der DB-Strecke und Elektrifizierung mit 750 V DC
 - Relativ geringer Aufwand, da die Strecke
 - noch als Bahnstrecke gewidmet ist
 - und über keine größeren Kunstbauwerke verfügt (außer der Brücke bei Bruck, die aber noch in Betrieb ist).

Vorschläge für Erlangen

Stadtbahn nach Erlangen-West über Büchenbacher Damm und Herzogenaurach über

- Innerhalb von gut 5 Jahren Bauzeit kann die Stadtbahn
 - mit den Straßenbahnlinien durch Bruck und durch Erlangen-West ein knappes Drittel der Erlanger Bevölkerung direkt erreichen
 - und mit Herzogenaurach eine der wichtigsten und sich schnell entwickelnden Mittelstädte der Region anbinden.
- Pilotprojekt mit Signalwirkung (hohe Fahrgastzahlen)
- Sofort Einsparungen beim Busverkehr (Betriebskosten)
- Stufenweise Erweiterung mit überschaubaren Kosten
 - in Richtung Osten (ER-Ost, Uttenreuth, Neunkirchen, Eckental),
 - nach Nürnberg
 - und weitere Baustufen (Fußgängerzone, Nordstadt, St. Johann, Alterlangen, Röthelheimpark, Technische Fakultät, usw.).

Vorschläge für Herzogenaurach

Die offizielle Planung – Vor- und Nachteile

⊕ Gute Erschließung von Herzogenaurach-Nord

- ⊖ **Schlechte Erschließung** in Erlangen (und Herzogenaurach-Süd)
 - ⇒ geringer Nutzen, nicht genügend Potential („Stadtbahn muss Quellen + Ziele direkt anfahren“)
 - ⇒ Busnetz nahezu unverändert notwendig
 - ⇒ **hohe Betriebskosten**.
- ⊖ Keine Nutzung vorhandener Infrastruktur ⇒ **hohe Anfangsinvestitionen** (ca. 12 km Neubaustrecke!!)
- ⊖ „Kosbacher Damm“ oder Brücke ⇒ gewaltige Anfangsinvestition auf dem ersten Kilometer ohne großen Nutzen ⇒ **sehr lange Realisierungsdauer**

Vorschläge für Herzogenaurach

Die Alternative „Stadtbahn über Bruck“ – Vor- und Nachteile

- ⊕ Sehr gute Erschließung in Erlangen (und Herzogenaurach-Süd)
 - ⇒ hoher Nutzen, großes Potential („Stadtbahn fährt Quellen + Ziele direkt an“)
 - ⇒ deutliche Einsparungen beim Busnetz
 - ⇒ reduzierte Betriebskosten.
- ⊕ Nutzung vorhandener Infrastruktur ⇒ geringere Anfangsinvestitionen (nur ca. 3,5 km Neubaustrecke!!)
- ⊕ Ohne „Kosbacher Damm“ oder Brücke ⇒ geringe Anfangsinvestition ⇒ kürzere Realisierungsdauer.



☹ (Zunächst) schlechte Erschließung von Herzogenaurach-Nord

Vorschläge für Herzogenaurach

Die Alternative – Erweiterungsmöglichkeiten



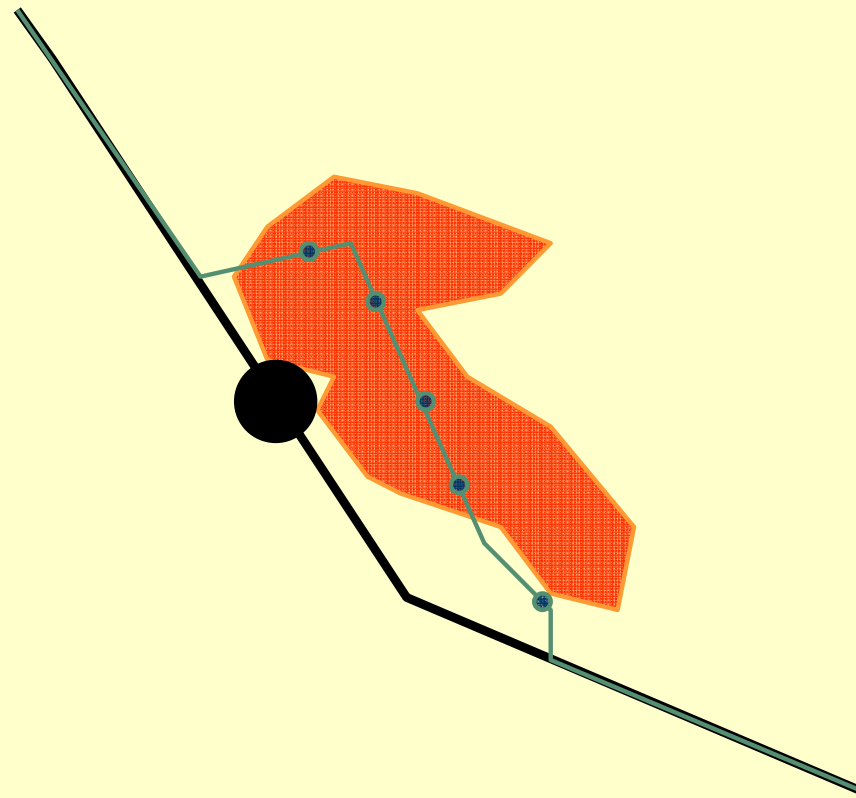
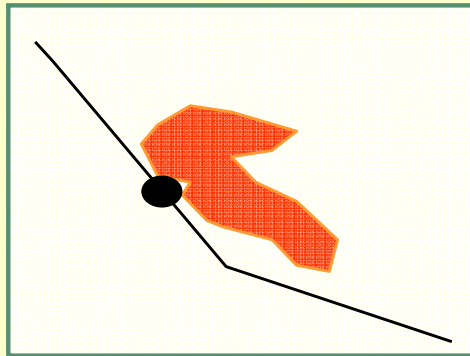
Vorschläge für Herzogenaurach

Die Alternative – Weitere Erweiterungsmöglichkeiten



Systemvorteile Stadtbahnsysteme

Verbesserung der Erschließung (Siedlung in der Region)



Vorschläge für Herzogenaurach

Zusammenfassung: Vergleich der Alternativen

	Kosbacher Damm	Bruck-Mitte / Bahntrasse	H'aurach-Nord / Büchenbacher Damm	Erweiterung Bruck-Bf
<div style="border: 1px solid yellow; padding: 2px; display: inline-block;"> ⇒ Potential ⇒ Fahrgäste ⇒ Busnetz </div>				
Erschließung ER	--	++	○	+
Erschließung H'aurach-Nord	++	--	++	○
Erschließung H'aurach-Süd	--	++	--	○
Fahrzeit H'aurach-Mitte - ER-Mitte	++ (ca. 22 min)	++ (ca. 22 min)	+ (ca. 25 min)	○
Reisezeit H'aurach-Mitte - Nbg-Hbf	+ (ca. 44-49 min)	+ (ca. 44-49 min)	○	++ (ca. 38 min)
Kosten / Realisierungsdauer	---	+	- / ○	○

12 km neue Strecke Talübergang

10 km neue Strecke ggf. Lückenschluss später

3,5 km neue Strecke Erneuerung Bahnstrecke

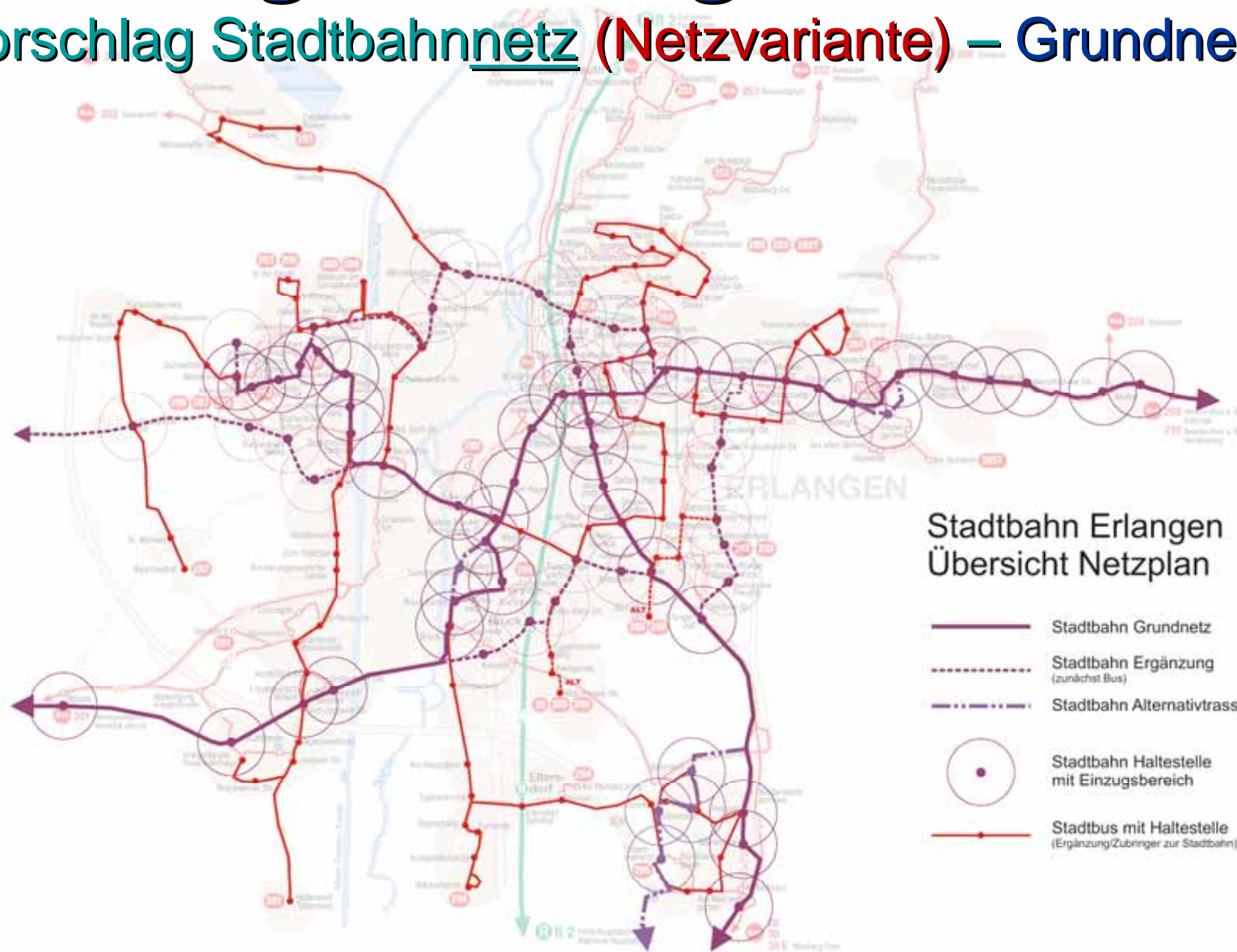
Vorschläge für Herzogenaurach

Vergleich der Alternativen



Vorschläge für Erlangen

Vorschlag Stadtbahnnetz (Netzvariante) – Grundnetz



Finanzierungsmöglichkeiten

- Zuschüsse
- Höhere Einnahmen durch Fahrgastzuwachs
- Beispiel Stadtbahn Erlangen - Bruck (Mitte) - Herzogenaurach
- Finanzierung ist (auch) eine Frage des politischen Willens

Finanzierungsmöglichkeiten

Zuschüsse

- Gemeindeverkehrsfinanzierungsgesetz (GVFG)
 - Zuschüsse bis zu 80 Prozent für Investitionen in kommunale Schienenverkehrsmittel
- Bundeswegeschienenausbaugesetz
 - Finanzierung von Investitionen in Eisenbahninfrastruktur, auch im Nahverkehr
 - Zum Beispiel für die Realisierung von Haltepunkten auf Eisenbahnstrecken
- Forderung für die Zukunft: Zuschüsse zu den Betriebskosten statt der bisherigen ausschließlichen Investitionsförderung

Finanzierungsmöglichkeiten

Zuschüsse – FAQs und Antworten

- Gibt es überhaupt Zuschüsse für das Projekt? Gibt es Zuschüsse für die Netzvariante? Angeblich ist diese nicht zuschussfähig.
- Es gibt so viele Untersuchungen zur StUB mit unterschiedlichen Ergebnissen – wer soll da noch durchblicken?

- Die hier vorgestellte Netzvariante wurde nie untersucht
- Die Vielzahl von Untersuchungen und Studien mit unterschiedlichen Ergebnissen ist tatsächlich verwirrend.
 - Problem: Seit Jahren drückt man sich um die Entscheidung und erstellt immer wieder Studien, bis diese das gewünschte Ergebnis haben.
 - Zusätzlich hat sich das gewünschte Ergebnis immer wieder geändert.
- Die „Standardisierte Bewertung“ ist kein absolut objektives Verfahren

Finanzierungsmöglichkeiten

Zuschüsse – FAQs und Antworten – Fazit

- Das Verfahren ist nicht geeignet, um politische Entscheidungen herbeizuführen oder eine Variantenauswahl zu treffen.
- Immer neue Untersuchungen und Studien ersetzen keine politische Entscheidungen.
- Erst muss man sich klar werden, was man politisch will.
- Vernünftige Projekte wird man dann auch durch die Standardisierte Bewertung bekommen, wenn der politische Wille da ist.
- Dann bekommt man auch Zuschüsse.
- Aufgrund der aufgezeigten Vorteile ist das auch für die StUB Erlangen allgemein und insbesondere für die Netzvariante möglich.

Finanzierungsmöglichkeiten

Höhere Einnahmen durch Fahrgastzuwachs

- Stadtbahnsysteme erreichen deutlich höhere Fahrgastzahlen als mit einem vergleichbaren Angebot von Bussen und konventionellen Bahnen erreicht werden können ⇒ Höhere Fahrgeldeinnahmen
- Positive Auswirkungen auf die wirtschaftliche Entwicklung der Region insgesamt
 - Imagegewinn
 - Entwicklung des Tourismus und der Naherholungsgebiete
 - Verbesserung der Stadt-Umland-Beziehungen (Einkaufsmöglichkeiten, kulturelle Angebote, Freizeitangebote)

Finanzierungsmöglichkeiten

Beispiel Stadtbahn Erlangen-Bruck-Mitte-Herzogenaurach



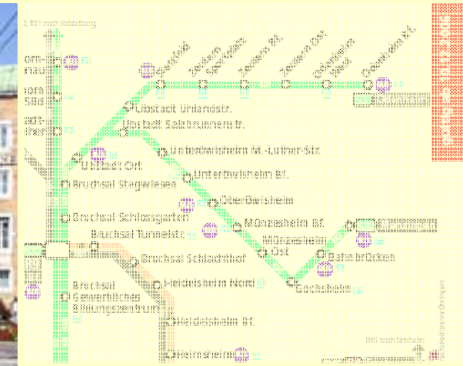

- Investitionsbedarf
 - 80 Mio. € einschließlich Fahrzeuge (Kommunaler Anteil ca. 22 Mio. €)
 - **Kapitaldienst (kommunal) ca. 1,3 Mio. € p.a.**
- Fahrgastzuwachs (sehr vorsichtige Schätzung)
 - Erlanger Stadtgebiet (ohne Frauenaurach): 1.200 Reisende/Werntag (*1/3 mehr*)
 - Region: 1.800 Reisende/Werntag (*80% mehr; zum Vergleich: Stadtbahn Bretten 400% mehr*)
 - Zusätzlich am Wochenende: 400 Reisende/(Sa/So/Feiertag)
 - **Fahrgeldmehreinnahmen ca. 1,8 Mio.€ p.a.**
- Betriebskosten (Schätzung):
 - Instandhaltung und Betrieb Stadtbahn (300.000 Fz-km/a): 3,5 Mio.€ p.a.
 - Einsparungen Betrieb Bus (-600.000 Fz-km/a): ca. -2,7 Mio. € p.a. (einschließlich Berücksichtigung Buszubringer)
 - **Saldo Betriebskosten ca. 0,8 Mio. € p.a.**
- **Summe insgesamt ca. 0,3 Mio. € p.a.**
(bei vorsichtiger Rechnung einschließlich kommunaler Kapitaldienst, Buszubringer)

Finanzierungsmöglichkeiten

Finanzierung ist (auch) Frage des politischen Willens

- **Andere Regionen machen es vor:
Wenn man will, geht es!**
- **Finanzierung ist (auch) eine Frage der
Prioritätensetzung**

Zukunftsperspektive Stadtbahn



Stadtbahnsysteme – Modern, attraktiv, zukunftsweisend für die Region Herzogenaurach / Erlangen

Danke für die
Aufmerksamkeit

Dipl.-Ing. Matthias Striebich,
Stellvertretender Landesvorsitzender
VCD Bayern

Vortrag am 16.07.2008 in Herzogenaurach